

La grotte de l'homme mort

Dans cette cavité avec une entrée presque ronde, fut découvert en 1867 par le Docteur Barthélémy Prunières et le Professeur Paul Broca une cinquantaine de squelettes humains datant de l'âge du cuivre (-2 200 à -1 800 ans avant Jésus-Christ). C'est la première fois en France qu'il fut trouvé des crânes portant des lésions du type trépanation, en voie de cicatrisation. «La trépanation était réalisée à l'aide d'un burin de silex. Le chirurgien opérait de manière assez brutale au départ puis, passé l'os spongieux, il attaquait la table interne de l'os crânien avec, semble-t-il, davantage de précautions. Les individus traités sont généralement des adultes.»

Dans un certain nombre de cas, où les crânes avaient été précédemment enfoncés, il s'agissait probablement de soulager des traumatismes.

Carte de situation



Conception graphique : charlotte@c-com-cha.com / Crédits-Photos : OT Gorges du Tarn, Causses & Cévennes / © IGN - Copie et reproduction interdite

Site ruiniforme

La formation de ce chaos est due à l'action des éléments qui ont entraîné la dissolution des calcaires tendres, laissant des blocs de dolomie* moins solubles dessinant des semblants de ruelles, de places, de carrefours. Les grands arcs ainsi que la grande place semblent être les témoins d'un très ancien et important réseau souterrain, aujourd'hui effondré. Il ne reste que quelques parties de la voûte : les arcs.

Dolomie : Roche sédimentaire composée d'un carbonate comprenant à parts égales calcium et magnésium.

Fiche réalisée par l'Office de Tourisme Gorges du Tarn, Causses & Cévennes avec la collaboration de



SENTIER DES ARCS SAINT PIERRE | 1,00€



CAUSSE MEJEAN | SAINT-PIERRE-DES-TRIEPIERS | LA VIALE

Sentier des arcs de Saint Pierre

Au pays du karst et des 1^{er} Hommes



5km



2h15

▽ 871m

△ 965m

▲ D+ 164



Randonnée

Niveau > Facile

Balissage >



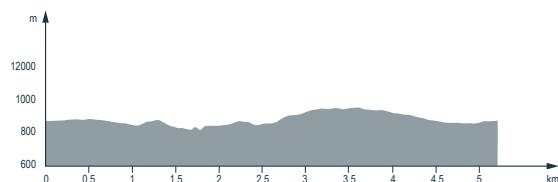
Au cœur de la forêt de pins sylvestres se cache un site bien étrange! L'érosion a sculpté de curieuses formes dans la roche et ouvert des arches. On y trouve aussi des abris sous roche, une grande place où se dresse une cheminée de fée et une grotte sépulture où furent pratiqués 3 500 ans avant J.-C. d'audacieuses trépanations.

À Savoir : Sentier ombragé, quelques passages escarpés.







Accès au départ : Après le village de Saint-Pierre-des-Tripiers parking à droite au niveau du croisement de la Viale et la route du Truel.

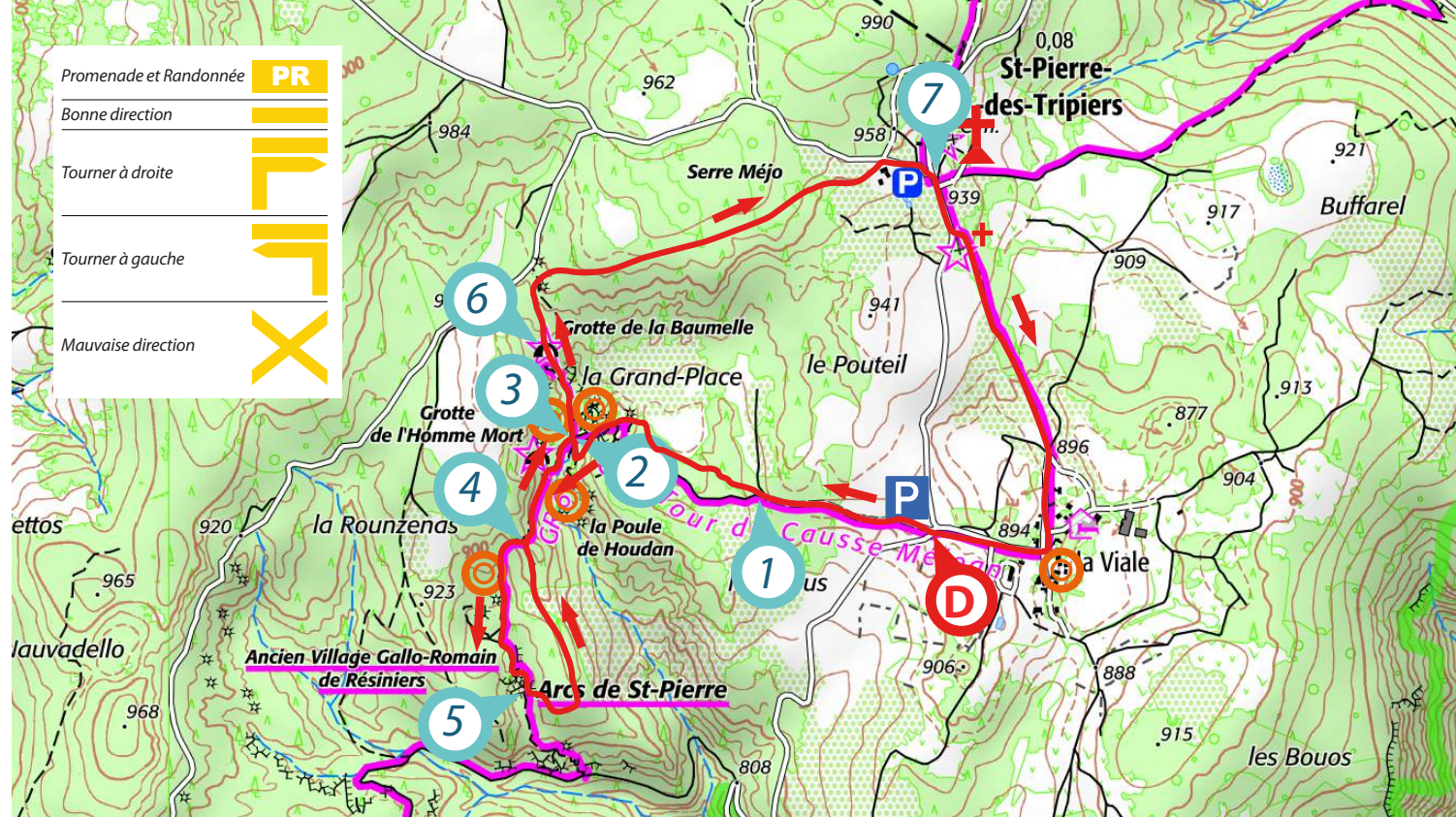
Profil altimétrique :

Carte IGN 2640 OT Gorges du Tarn et de la Jonte Causse Méjean











Intérêts naturels et patrimoniaux sur le circuit :

-  Grotte sépulture de l'homme mort et grotte de la Baumelle
-  Site ruiniformes, arches, grande place
-  Vestiges du village des résiniers
-  Eglise et village de Saint-Pierre des Tripiers
-  Hameau de la Viale
-  Croix pastoral de la Viale



Descriptif du sentier

-  **D** *Départ - Du parking au croisement des routes de la Viale et le Truel, prendre le chemin sablonneux, refermer le portail et continuer sur 400 m cette piste.*
-  **1** *Quitter le chemin pour un petit sentier sur la droite qui longe une clôture. On suit un ancien sentier bordé de murets.*
-  **2** *Prendre à droite en descendant, et passer entre deux rochers et de suite après prendre à droite le sentier. Passage en escalier.*
-  **3** *Prendre à gauche et de suite à droite, le sentier remonte. Passage en marche.*
-  **4** *Prendre à droite, la descente est escarpée. Puis tourner sur la gauche et continuer à descendre vers les arcs.*
-  **5** *Passer sous la première arche et sous la deuxième arche sur votre gauche. Monter le sentier qui part sur la droite, puis sur la gauche et remonte vers le point 4. Repartir sur la droite pour rejoindre le point 3, et prendre à gauche.*
-  **6** *Remonter vers la grotte de la Baumelle et la traverser par la gauche. Continuer de monter jusqu'à une route. Partir à droite, passer entre deux maisons neuves, et prendre la route sur la droite pour rejoindre le village de Saint-Pierre-des-Tripiers.*
-  **7** *Au carrefour prendre à droite la route direction le Truel. Puis à 150 m, à la croix, prendre à gauche pour rejoindre le hameau de la Viale. Au village prendre la route à droite pour revenir au départ.*